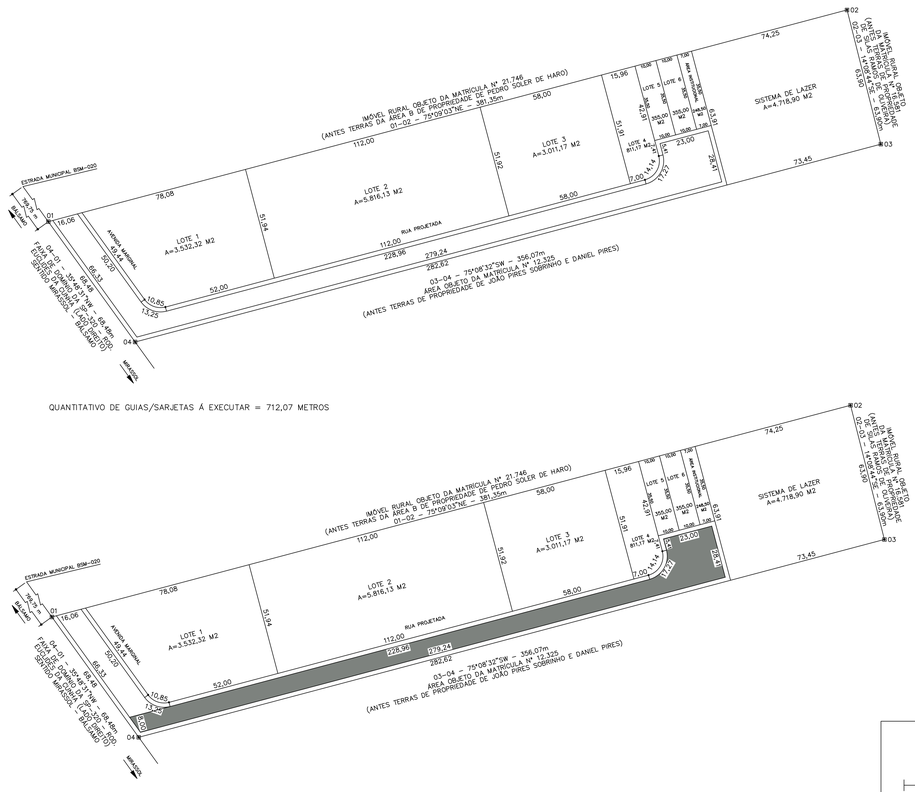
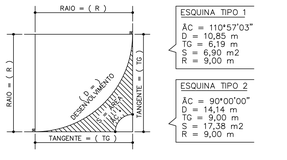


QUANTITATIVO DE GUIAS/SARJETAS Á EXECUTAR = 712,07 METROS

QUANTITATIVO DE PAVIMENTAÇÃO ÁSFATICA Á EXECUTAR = 2649,62 METROS QUADRADOS

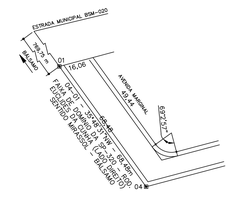
DETALHE TÍPICO DAS CONCORDÂNCIAS DAS ESQUINAS

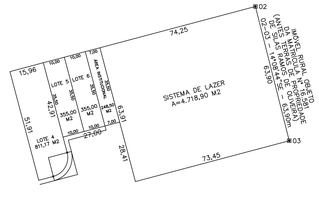


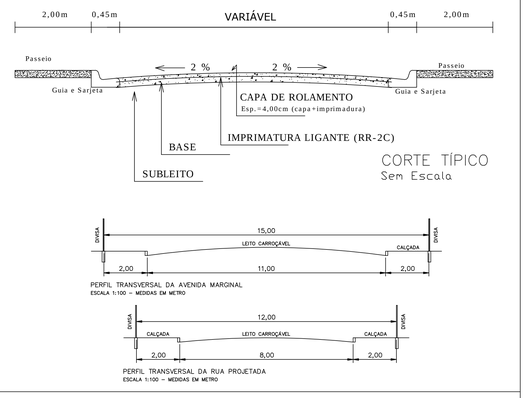
ESQUINA TIPO 1
AC = 110°57'03"
D = 10,85 m
TG = 6,19 m
S = 6,90 m2
R = 9,00 m

ESQUINA TIPO 2
AC = 90°00'00"
D = 14,14 m
TG = 9,00 m
S = 17,38 m2
R = 9,00 m

TABELA DE PENAS	
Nº-COR	ESP.(+mm
1-RED	0,100
2-YELLOW	0,100
3-GREEN	0,300
4-CYAN	0,200
5-BLUE	0,400
6-MAG.	0,250
7-BLACK	0,500
8	0,100
DEFL. PLOTAGEM (EXCETUAR PRETA (7))	

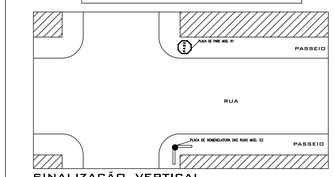




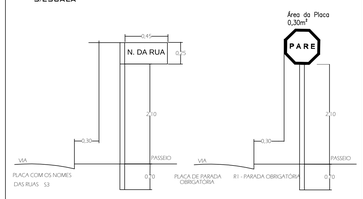


SINALIZAÇÃO VERTICAL:

- PLACA DE PARE MODELO R1
  DETALHES DE ACORDO COM O MANUAL "SINALIZAÇÃO VERTICAL DE REGULAMENTAÇÃO" VOLUME 1, PÁG 159
- PLACA COM O NOME DAS RUAS MODELO S3
  DETALHES DE ACORDO COM O MANUAL "SINALIZAÇÃO VERTICAL DE REGULAMENTAÇÃO"



SINALIZAÇÃO VERTICAL
S/ESCALA

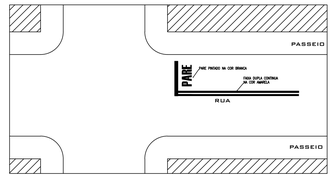


SINALIZAÇÃO HORIZONTAL:

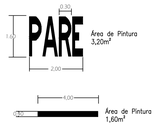
- PARE E FAIXA CONTINUA DUPLA
  DETALHES DE ACORDO COM O MANUAL "SINALIZAÇÃO HORIZONTAL" VOLUME IV, PÁGINA 108

PUBLICADO NO SITE:
WWW.DENATRAN.GOV.BR/PUBLICACOES/PUBLICACOES.ASP

SINALIZAÇÃO HORIZONTAL
S/ESCALA



SINALIZAÇÃO DO PARE



FAIXA CONTINUA
PROIBIDO ULTRAPASSAR



FOLHA ÚNICA	PAVIMENTAÇÃO
	LOTEAMENTO INDUSTRIAL/COMERCIAL
	PROJETO PAVIMENTAÇÃO ASFÁLTICA TIPO CBUQ

LEGENDA:

- PAVIMENTAÇÃO A EXECUTAR
- GUIA E SARJETA A EXECUTAR
- RAMPA ACESSIBILIDADE
- R1 PLACA "PARE"
- S3 PLACA "NOME DA RUA"

LOCAL:
IMÓVEL CONSTITUIDO POR UM TERRENO SEM BENFEITORIAS, COM FRENTE PARA A RUA RIO DE JANEIRO – LADO PAR, NO PERIMETRO URBANO DA IDIADE, DISTRITO E MUNICIPIO DE BÁLSAMO/SP, COMARCA DE MIRASSOL/SP

POSSUIDOR DIRETO:
PREFEITURA MUNICIPAL DE BÁLSAMO

AREA (m2)	ART	DATA	ESCALA
23.569,00	28027230191436867	OUTUBRO/2.019	1:1000

AUTOR DO PROJETO:

JOSÉ CÂNDIDO SOLER LOURENÇO
ENGENHEIRA CIVIL
CREA/SP: 060.085.386-8

RESERVADO PARA APROVAÇÕES: